



Urbanisme


Millorar la gestió en el planejament urbanístic (progr. mandat 39, 141)

ODS	Objectius que es volen aconseguir	Com ho farem?
	<p>1.- POUM: Dotar al municipi d'una eina suficient per poder assolir els objectius de gestió urbanística i planejament</p> <p>2.- Millorar les dotacions en espai públic (equipaments, parcs) i sòl per a habitatge públic</p> <p>3.- Estudiar la viabilitat legal d'incorporar en el POUM l'obligació de fer el 30% d' habitatge protegit en els nous edificis de promoció privada</p>	<ul style="list-style-type: none"> ✓ Prepararem el document per l'aprovació provisional del POUM i posteriorment la seva aprovació definitiva ✓ Redactarem i modificarem les Ordenances de gestió de llicències i rehabilitació ✓ Planejarem la rebuda de sòl públic, per començar a plantejar nous projectes d'intervenció i ús dels espais lliures i dels equipaments futurs ✓ Quantificarem i valorarem quina quantitat de sòl qualificat residencial en règim de protecció oficial es disposa ✓ Elaborarem un Pla d'etapes d'intervenció en aquests sòls i redactarem propostes adequades ✓ Redactarem un pla d'usos per la Rambla ✓ Redactarem una ordenança de rehabilitació


Millorar les infraestructures i equipaments (progr. mandat 40-42)

ODS	Objectius que es volen aconseguir	Com ho farem?
	<p>1.- Col·laborar amb la Generalitat per a la redacció dels projectes de millora dels accessos des de la C-55 i al sector de Càtex-Molí, zones industrials de Can Vinyals i Kao</p> <p>2.- Millorar els punts perillosos al llarg de la C-55</p> <p>3.- Impulsar la connexió de la carretera BV-1201 amb la carretera C-55 a través dels sectors industrials de Can Singla i Vilapou</p> <p>4.- Col·laborar en el seguiment de la finalització de les obres de la B-40 de connexió amb el Vallés donant suport el Pla Director Urbanístic (PDU) nus Abrera</p>	<ul style="list-style-type: none"> ✓ Farem les reserves de sòl necessàries per a les intervencions d'infraestructures previstes ✓ Prepararem propostes per al Departament de Territori de la Generalitat de Catalunya, pel tal que s'iniciïn els tràmits per a la redacció de projectes previs de la definició dels nusos ✓ Controlarem l'execució de les obres de millora dels punts perillosos del tram d'Olesa a la C-55



Millorar la mobilitat interna del municipi (progr. mandat 45,46,121)

ODS	Objectius que es volen aconseguir	Com ho farem?
	<p>1.- Millorar l'accessibilitat de l'espai de vianants</p> <p>2.- Millorar la mobilitat interna dels nuclis més densos del Municipi</p> <p>3.- Implementar respecte la mobilitat els aspectes que fan possible l'smart city a l'abast d'Olesa</p> <p>4.- Continuar l'aplicació del Pla de Mobilitat aprovat</p>	<ul style="list-style-type: none"> ✓ Continuarem amb la delimitació de zones per a vianants ✓ Augmentarem les zones d'aparcament, cercant terrenys apropiats i negociant amb els propietaris la cessió d'ús ✓ Elaborarem mapes de mobilitat rodada de baixa intensitat ✓ Redactarem i executarem el projecte de xarxa de carril bici ✓ Farem recerca sobre quines experiències en SMART CITY poden ser implantades al Municipi d'Olesa, per poder executar un pla d'implantació (etapes, recursos, etc) ✓ Augmentarem els punts de recàrrega elèctrica de vehicles ✓ Elaborarem un Pla d'inspecció dels punts sensibles en matèria d'accessibilitat ✓ Redactarem el Pla d'accessibilitat segons la llei 13/2014, de 30 d'octubre, d'Accessibilitat, i així complementar el Pla de Mobilitat existent ✓ Invertirem en una nova senyalització viària i peatonal ✓ Redactarem propostes d'actuacions de millora accessibilitat, rutes escolars segures i de salut ✓ Actualitzarem l'ordenança de circulació ✓ Estudiarem el bus a demanda per les urbanitzacions externes ✓ Farem un nou contracte de bus urbà per augmentar la freqüència de pas ✓


Avançar cap a una millora en la gestió de la xarxa de clavegueram públic (progr. mandat 47)

ODS	Objectius que es volen aconseguir	Com ho farem?
	<p>1.- Aplicar el Pla Director de clavegueram</p> <p>2.- Actualitzar les dades de què es disposa en matèria de clavegueram existent</p>	<ul style="list-style-type: none"> ✓ Elaborarem una base dades de punts crítics ✓ Redactarem projectes de millora segons identificació de punts ✓ Executarem obres de reparació de clavegueram

Protegir el patrimoni natural i arquitectònic

ODS	Objectius que es volen aconseguir	Com ho farem?
 	<p>1.- Aplicar el catàleg de Patrimoni i adaptar les ordenances</p> <p>2.- Reforçar els departaments de inspecció i disciplina urbanística.</p> <p>3.- Promoure la recuperació paisatgística i el manteniment del patrimoni.</p>	<ul style="list-style-type: none"> ✓ Farem campanyes de informació i senyalització del patrimoni natural i arquitectònic. ✓ Augmentarem la inspecció a tots els departaments d'acord amb la capacitat de seguiment jurídic. ✓ Vetllarem per augmentar la sensibilitat dels projectes privats envers la protecció i l'accessibilitat a través de la concessió de llicències ✓ Adaptació de ordenances de activitats, rehabilitació, medi ambient i civisme als paràmetres de protecció. ✓ Projectes de recuperació paisatgística a Puigventós amb la fundació la pedrera. Promoure la recuperació i rehabilitació del patrimoni a Sant Pere Sacama i l'entorn.

Impulsar nous projectes urbanístics municipals (progr. mandat 43,44,48)

ODS	Objectius que es volen aconseguir	Com ho farem?
	<p>1.- Finalitzar el Projecte Executiu i realitzar els treballs d'execució l'obra de la Plaça Fleming</p> <p>2.- Reforçar la identitat dels barris, planificant i prioritant les intervencions, unificant criteris i creant pautes constructives</p> <p>3.- Ampliar i millorar la qualitat de l'espai públic del Parc Municipal</p> <p>4.- Detectar oportunitats per a elaborar una proposta d'intervenció a l'espai entre Vall d'Aran, Argelines, parc municipal, junt amb altres factors que puguin influir-hi: ampliació edifici Biblioteca Diputació - Casa de Cultura; zona aparcament actual consistori</p>	<ul style="list-style-type: none"> ✓ Completarem el projecte de reordenació i urbanització de la plaça Fleming i la transformació del cementiri vell en un parc urbà ✓ Buscarem finançament per poder executar una fase del projecte de plaça Fleming. ✓ Finalitzarem la gestió del buidatge de nínxols del cementiri vell ✓ Elaborarem el pla de ciutat començant pels barris amb més dèficits ✓ Redactarem el llibre d'estil en matèria d'intervenció en l'espai públic ✓ Redactarem, aprovarem i executarem el projecte d'enderroc de l'edifici de policia (Desafectació, Reserva de sòl, Projecte) ✓ Iniciarem les figures de planejament urbanístic adequades per a la definició de la zona del Carrer Argelines amb el Parc Municipal i el carrer Vall d'Aran